


COMUNE DI SAN CASCIANO VAL DI PESA
PROVINCIA DI FIRENZE

VARIANTE ORGANICA AL P.R.G.
PER LE AREE EDIFICATE
Art.40 c. 8/20 della Legge Regionale 16/195 n.5

Progettista Ing. Arch. ROBERTO BORGHINI
collaboratori Arch. Donatella Gronchi
Arch. Massimo Tosi
Arch. Marco Giglioli



ONE DEFINITIVA

auto di:
decisioni sulle osservazioni
parere della Regione
parere della Provincia

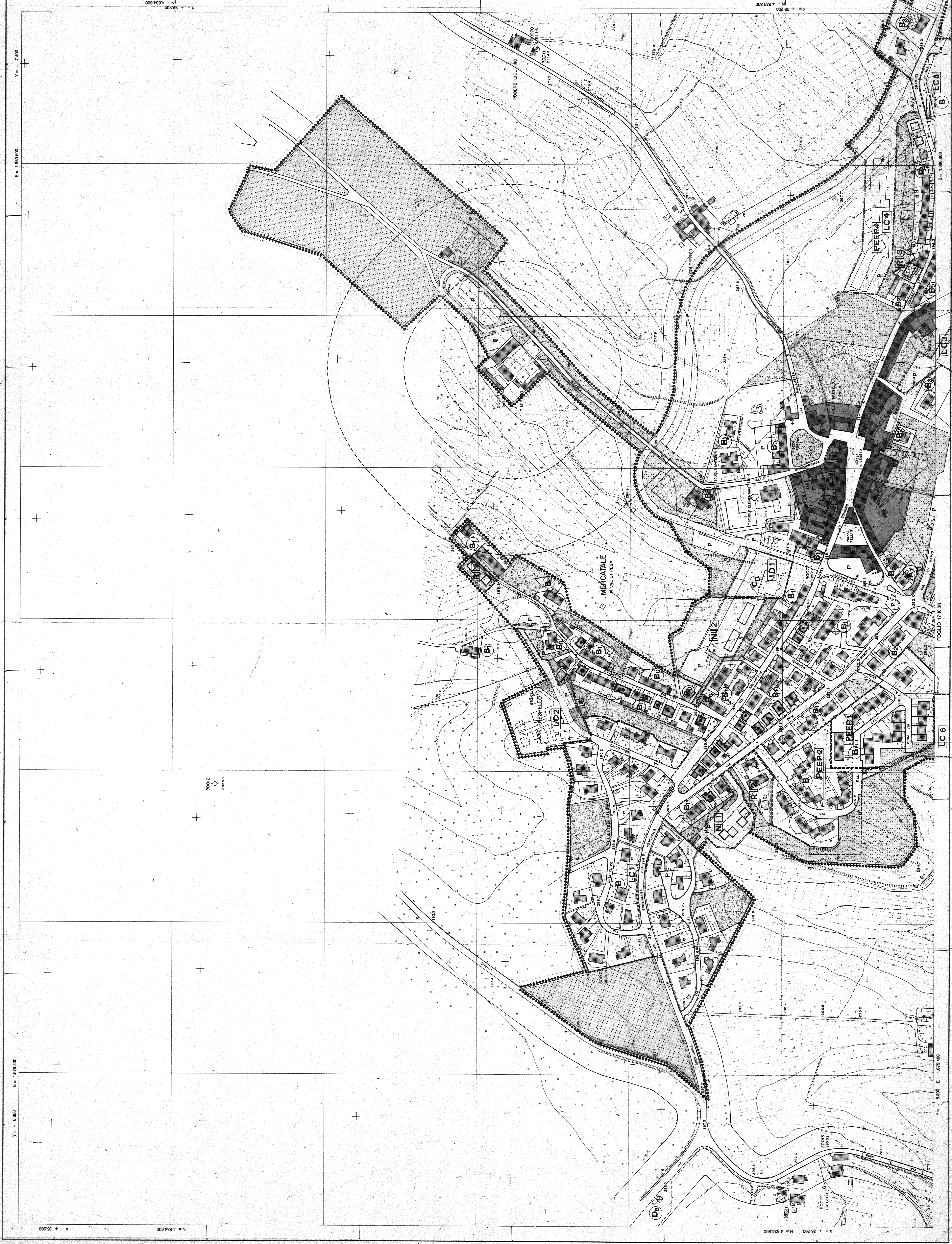
Novembre 2000

planimetria 1:2000
MERCATALE

2a

San Casciano in Val di Pesa

Foglio N° 17 K 28



Y = 5.800 E = 1.071.400

X = 4.534.000

Y = 7.400 E = 1.069.000

X = 4.532.000

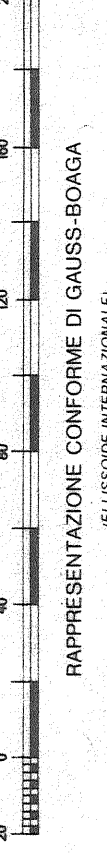
REGIONE TOSCANA

CARTA TECNICA REGIONALE A GRANDE SCALA

Comune di
San Casciano in Val di Pesa

Foglio N° 17 K 28

Scala 1:2000



IMPRESSIONE CONFORME DI GAUSIS-BONGA

Altimetria riferita al livello medio del mare (Marsigliese di Genova)
Consistenza fra le curve di livello: metri 2 (per le curve a passi interi f)

MODULO DI INFORMAZIONE LINEARE: 8/88/88

REFERIMENTI DEL RETICOLO CATASTALE:
metro foglio

COORDINATE DEL VERTICE DEL FOGLIO

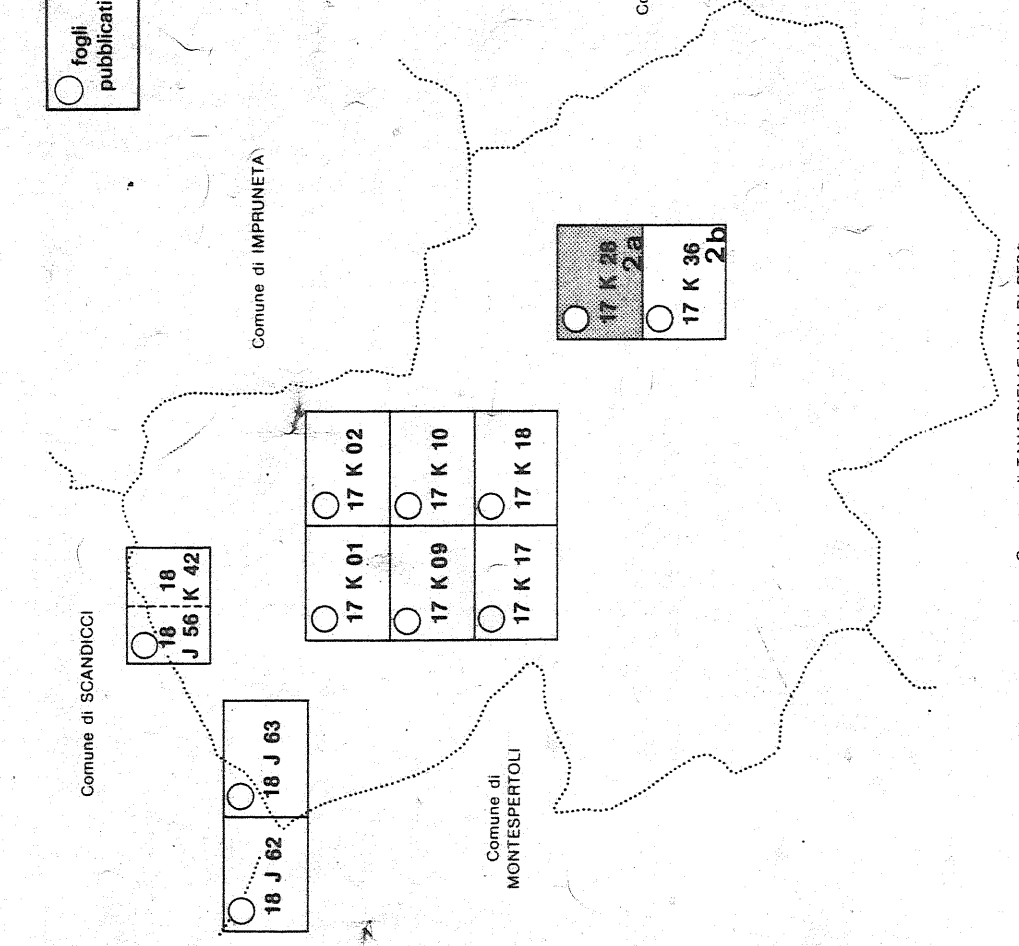
SISTEMA	NO	NE	SD	SE
UTM	N	4.534.000,0	4.534.000,0	4.534.000,0
Area M	E	4.534.000,0	4.534.000,0	4.534.000,0
GAUSIS-BONGA	N	4.534.000,0	4.534.000,0	4.534.000,0
Area M	E	4.534.000,0	4.534.000,0	4.534.000,0
GAUSIS-BONGA	N	4.534.000,0	4.534.000,0	4.534.000,0
Area M	E	4.534.000,0	4.534.000,0	4.534.000,0
GAUSIS-BONGA	N	4.534.000,0	4.534.000,0	4.534.000,0
Area M	E	4.534.000,0	4.534.000,0	4.534.000,0

PIANTI STRALI DI IMPIANTO PER IL DETERMINAZIONE TRAMITE TRINGA AEREA

QUOTA	BOLOGNA	CATASTALI	BOLOGNA	QUOTA
A	111118	111118	111118	78,80
B	111119	111119	111119	78,80
C	111120	111120	111120	78,80
D	111121	111121	111121	78,80
E	111122	111122	111122	78,80
F	111123	111123	111123	78,80
G	111124	111124	111124	78,80
H	111125	111125	111125	78,80
I	111126	111126	111126	78,80
J	111127	111127	111127	78,80
K	111128	111128	111128	78,80
L	111129	111129	111129	78,80
M	111130	111130	111130	78,80
N	111131	111131	111131	78,80
O	111132	111132	111132	78,80
P	111133	111133	111133	78,80
Q	111134	111134	111134	78,80
R	111135	111135	111135	78,80
S	111136	111136	111136	78,80
T	111137	111137	111137	78,80
U	111138	111138	111138	78,80
V	111139	111139	111139	78,80
W	111140	111140	111140	78,80
X	111141	111141	111141	78,80
Y	111142	111142	111142	78,80
Z	111143	111143	111143	78,80

QUADRO D'INDICAZIONE DEI FOGLI AL 2000

Scala 1:20.000



COORDINATA DELLE MAPPE CATASTALI

Comune di SAN Casciano in Val di Pesa

Comune di

Comune di

Comune di

Comune di

Comune di

Comune di

Comune di

Comune di

Comune di

Comune di

Comune di

Comune di

Comune di

Comune di

Comune di

Comune di

Comune di

1° EDIZIONE 1989

AGGIORNAMENTO

Comune di SAN Casciano in Val di Pesa

Comune di

RILEVAMENTO E ALLINEAMENTO CARTOGRAFICO del 1989

di

di

FOTONUCLEARE

S.T.A. Firenze anno 1989

REPERE AEREA DEL 1989/1997

CONTA a scala 1:5000 e a scala 1:1000

ESECUZIONE

S.T.A. Firenze anno 1989

REPERE AEREA DEL 1989/1997

CONTA a scala 1:5000 e a scala 1:1000

REPERE AEREA DEL 1989/1997

CONTA a scala 1:5000 e a scala 1:1000

ESECUZIONE AEREA DEL 1989/1997

CONTA a scala 1:5000 e a scala 1:1000

REPERE AEREA DEL 1989/1997

CONTA a scala 1:5000 e a scala 1:1000

ESECUZIONE AEREA DEL 1989/1997

CONTA a scala 1:5000 e a scala 1:1000

REPERE AEREA DEL 1989/1997

CONTA a scala 1:5000 e a scala 1:1000

ESECUZIONE AEREA DEL 1989/1997

CONTA a scala 1:5000 e a scala 1:1000

REPERE AEREA DEL 1989/1997

CONTA a scala 1:5000 e a scala 1:1000

ESECUZIONE AEREA DEL 1989/1997

CONTA a scala 1:5000 e a scala 1:1000